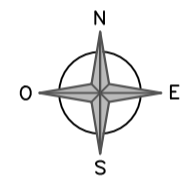
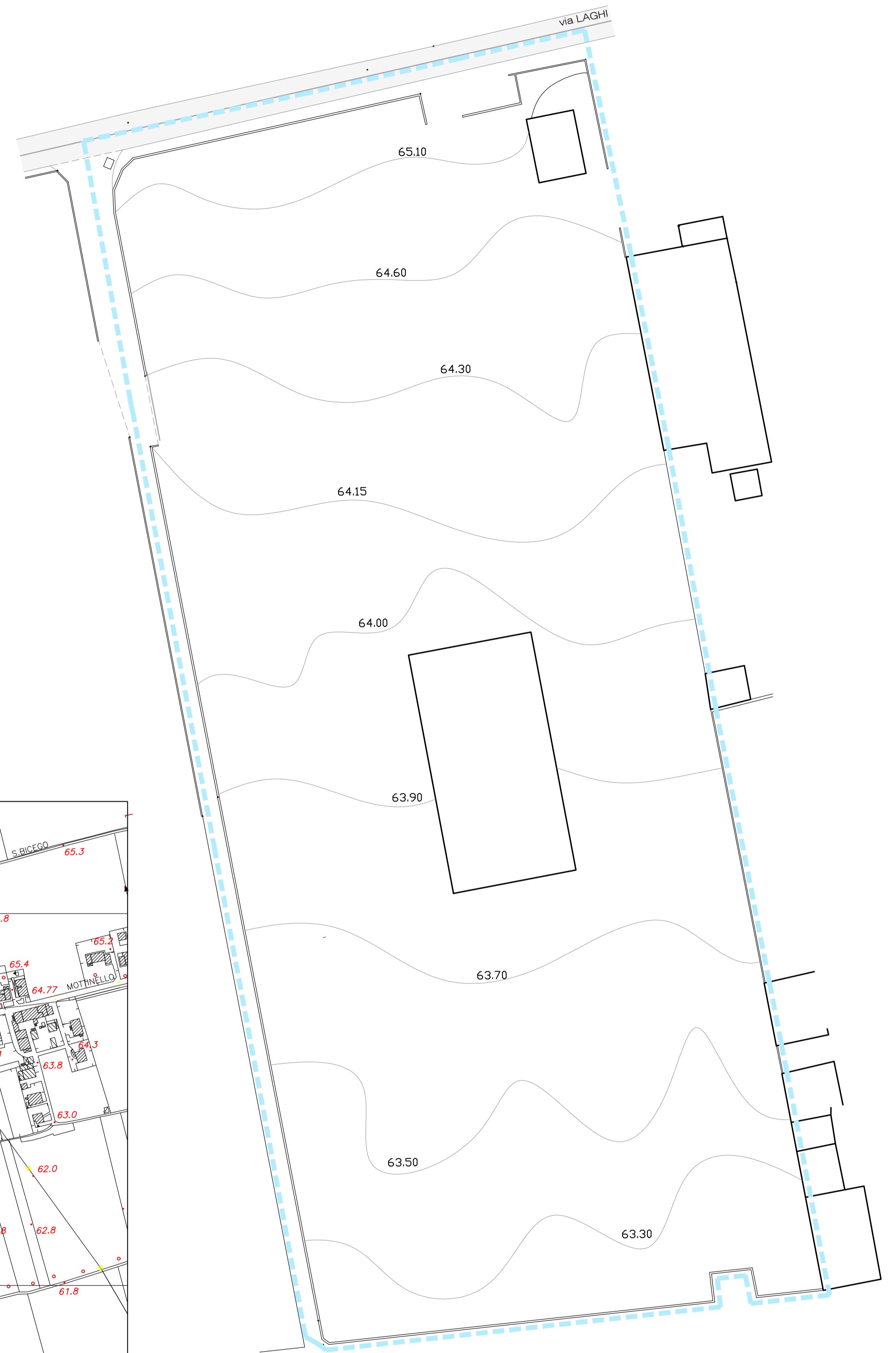
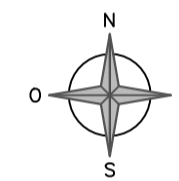


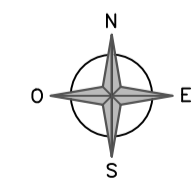
ESTRATTO DAL P.I. Scala 1:5.000



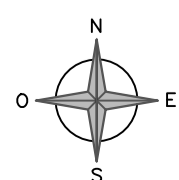
ESTRATTO DI MAPPA Scala 1:2.000



PLANIMETRIA scala 1:500



ESTRATTO AEROFOTOGAMMETRICO Scala 1:2.000



# COMUNE DI CITTADELLA

PROVINCIA DI PADOVA

PROGETTO PER LA REALIZZAZIONE DI UN PIANO URBANISTICO ATTUATIVO PRODUTTIVO D2/44

OGGETTO:  
**STATO DI FATTO**  
 - inquadramento urbanistico  
 - aerofotogrammetrico  
 - curve di livello

ELABORATO TAV. 2  
 Scala: varie

DATI CATASTALI:  
 Fg 13 mapp: 430, 432, 431, 519, 520, 667

**STUDIO TECNICO**  
 Girolimetto Geom. Maurizio

Tezze sul Brenta (VI) 36056 Via Brega 69  
 Tel: + 39 0424 560721 Fax: + 39 564714 maurizio.girolimetto@geopec.it



COMMITTENTE:  
 CARLON S.N.C. DI CARLON LUIGINO & GIORGIO  
 CARLON GIORGIO  
 CARLON LUIGINO

